

中島学区地域気象情報のご案内

平成26年度の情報は以下のとおりです。

- ①辻久留地区の住民は浸水に備えよう情報
- ②度会橋むらさき水位超える情報
- ③辻久留台の裏山危険情報
- ④ミニストップ横や小川町の水路に注意情報
- ⑤辻久留台入口大雨情報
- ⑥勢田川のはん濫に注意情報



中島学区まちづくり協議会
連絡網登録者にメール
でお知らせします



気象モニター

※④⑤⑥については、気象モニターで今後情報提供を予定しております。

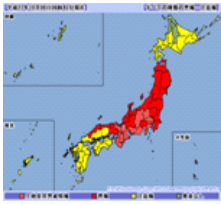
利用上の注意点

- **中島学区地域気象情報は、中島学区の住民が自分たちで災害に備えるための中島学区限定の地域の情報です。**
☆地域での参考情報としてご利用ください。
- **中島学区地域気象情報は、災害に備えるために事前に心づもりをするための情報です。実際に、災害時に行動する際は、気象台が発表する気象情報や伊勢市が発表する避難情報を参考にして、自分自身の判断で行動してください。**
☆気を付けるための情報であり、避難すべきという情報ではありません。（避難所が開設されるわけではありません。）


中島学区まちづくり協議会

（問い合わせ先） 電話 0596-65-6081 FAX 0596-65-6082

※当情報は、中島学区の地域住民のみを対象とした地域で利用する参考情報です。利用者が当情報を用いて行う一切の行為について、提供元が何ら責任を負うものではありません。利用上の注意点を理解した上で、ご自身の判断でのご利用をお願いします。



外が大雨になってきた。
大丈夫かな？大雨警報も
出ているみたい。



地域気象情報がないとき

地域気象情報があるとき



どうしよう？
今回は大丈夫かな？
みんな避難するのかな？



地域に避難勧告・指示が
出た。周りはどんな様子
なんだろう？
気づいたら周りは浸水。
避難するのはもう危険だ。




家で不安になりながら、無
事を祈る。こんなことにな
るなら早目に避難すればよ
かった。



身近な地域気象情報で確認
だ。みんなで事前に災害情
報を共有しよう。情報から
すると、今回は危ないかも。



家の準備も早目に済ませ
た。伊勢市から地域に避
難勧告・指示も出た。そ
ろそろ避難かな。隣町は
浸水し始めているらしい。



安全な場所に避難して、安
心して、危険を回避

みんなで考えた身近な地域の気象情報を利用
して安全安心な地域を目指そう

本当に危険なとき、事前に地域で情報を共有し、
災害から地域を守るために

